







PLAN DE DECOUPAGE modificatif n°6



LEGENDE

-  En enrobé noir: Voie / parkings / piste cyclable le long de la RD et entre les lots 18 et 73.
-  En enrobé beige: Sente piétonne dans l'espace vert derrière les lots 39 à 45 et entre les lots 89/90 et 8/66.
-  En enrobé beige : piste cyclable/trottoir devant les lots 58 à 35, 79 à 86, devant les lots 10/11 et derrière les lots 9 à 65.
-  Pastille beige sur le rond point: enrobé beige ou résine gravillonnée de couleur beige.
-  Gazon
-  Situation de la modification

Signature précédée de la mention
Bon pour accord de modification

3 NATURE
Olivier BODIN géomètre-expert
aménagement urbain et paysager

14 rue de la Tuilerie
37550 Saint-Avertin
T 02 47 28 60 78
F 02 47 48 19 37
st-avertin@3-nature.fr
www.3-nature.fr

ECH.:1/1000 

date	modifications	chargé	validation
30/11/2012	plan de découpage	C.LEAU	O.Bodin