

PLAN DE ZONAGE - 4

PLU
PLAN LOCAL D'URBANISME








[**ESVRES-SUR-INDRE**]

MODIFICATION N°2

Vu pour être annexé à la délibération du Conseil Municipal du :

ECHELLE : 1/2000e



-  Limite de zone
-  Emplacement réservé
-  Espace boisé classé à conserver ou à créer
-  Recul par rapport à l'axe de la voie (art L111-1-4)
-  Elargissement du VC1 pour insertion d'une piste cyclable (Emplacement réservé n°7)
-  Principe de raccordement des voies
-  Terrain cultivé à protéger

